נספח בינוי-מנחה

253-0467407

מבואות טל

נספח לתכנית	גליון 1 מתוך 1
תחולה	מנחה
תיאור	
תאריך עריכת הנספח	14.09.2017
רשימת התרשימים	קנ"מ
תכנית בינוי	1:1250
חתכים	1:500

שמות וחתימות:

עורך הנספח	שם: אבישי סאוב	חתימה:
	תאריך: אבישי סאוב תכנון אדריכלי ובינוי ערים בע"מ	

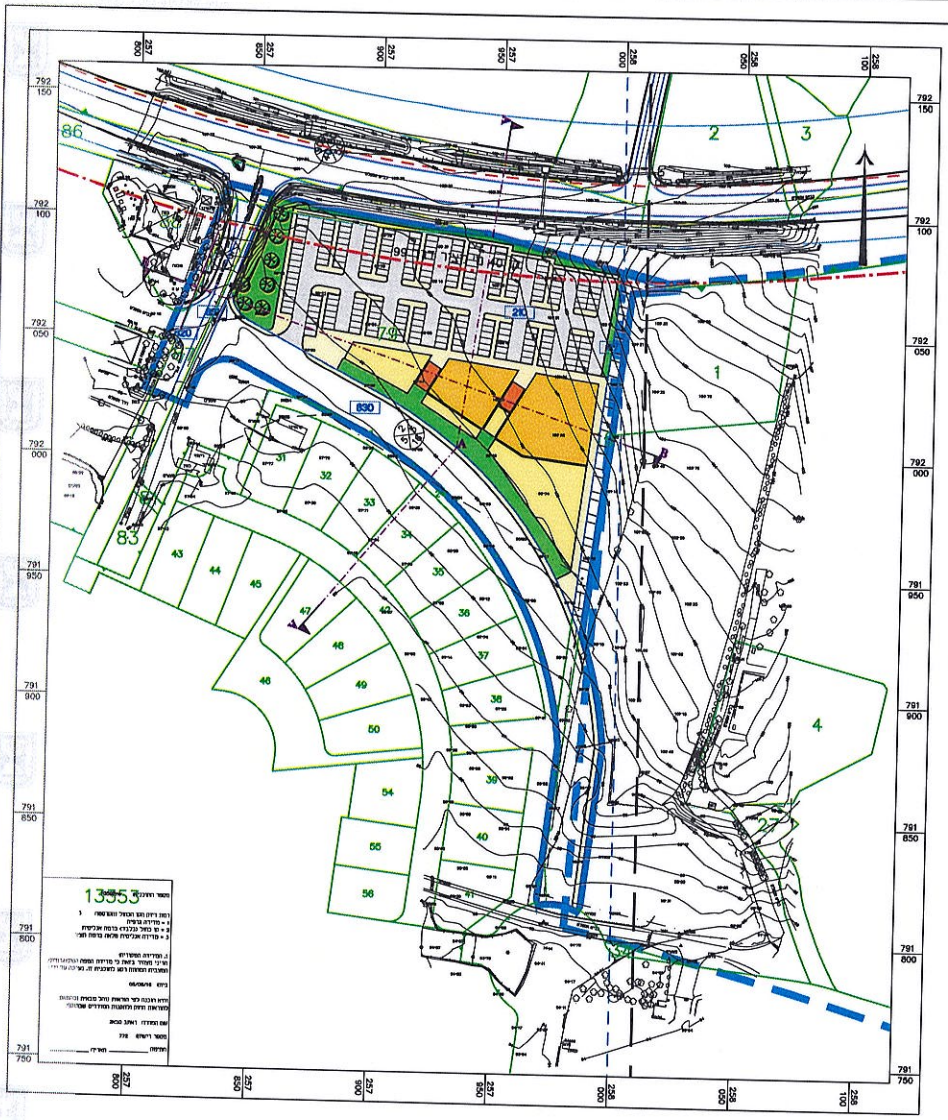

מקרא

- קומה אחת
- שתי קומות
- מדרגות, מעלית ויציאה לגג
- מספר הדרך
- קווי בנין
- רוחב הדרך

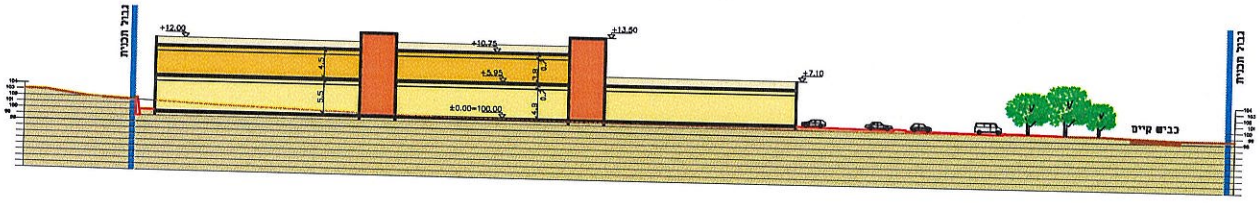

חתך B-B קנ"מ: 1:500

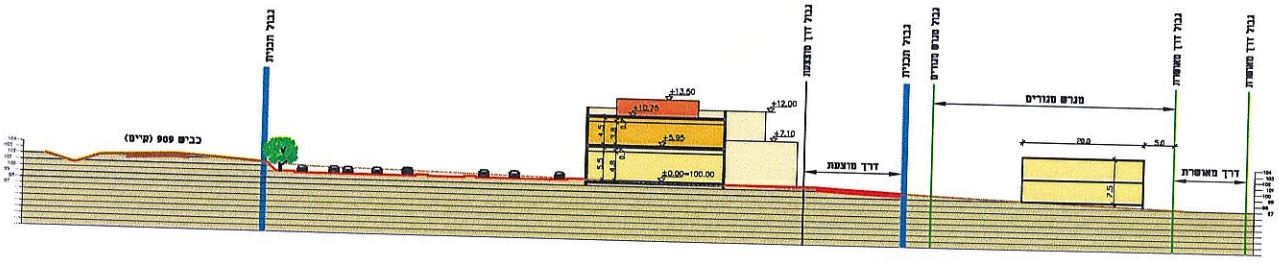

חתך A-A קנ"מ: 1:500

V:\DWGFILES\NEVOOT-TAL\BINUI_05\binui_nev-Tal5_1250

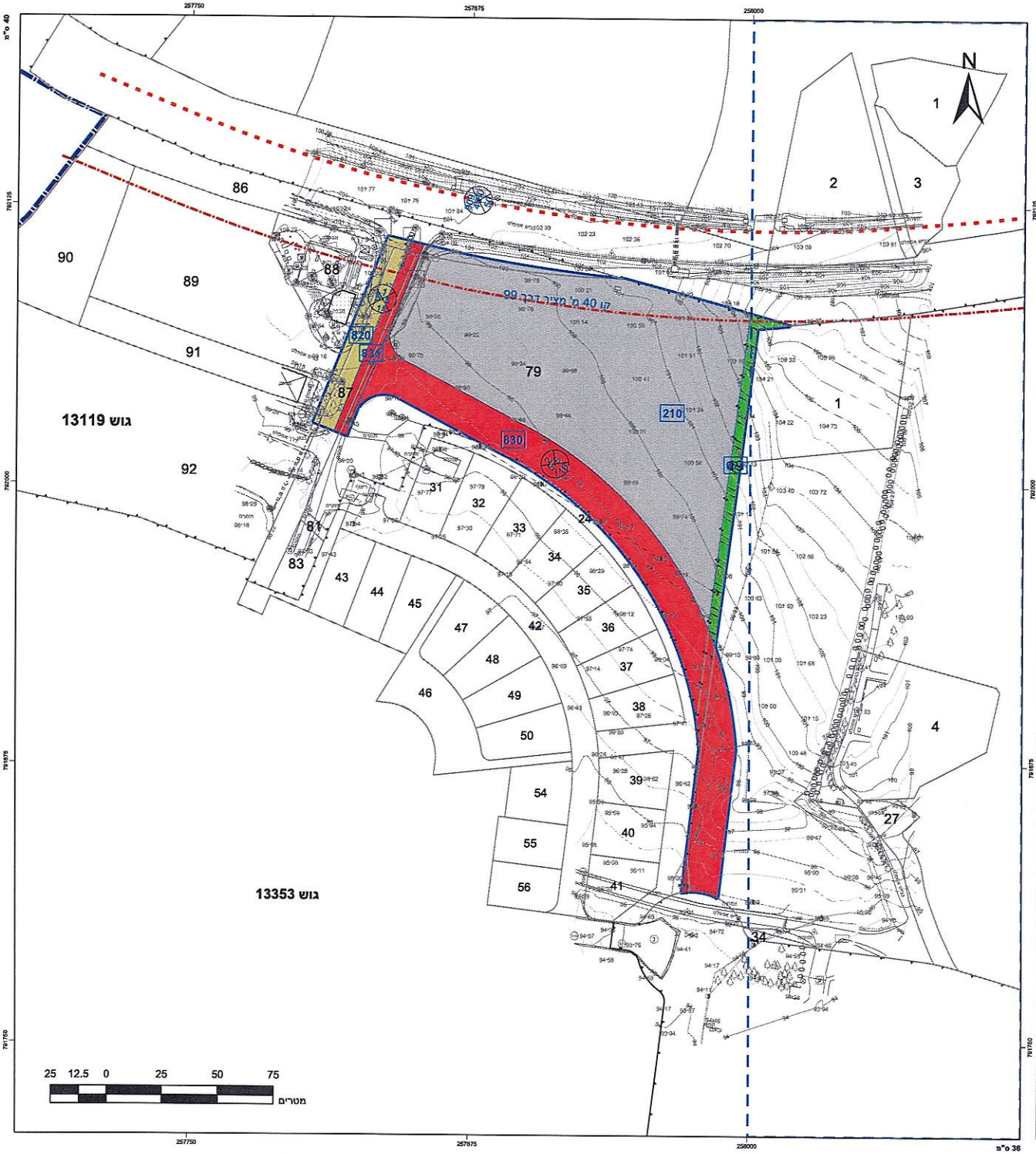

מקרא

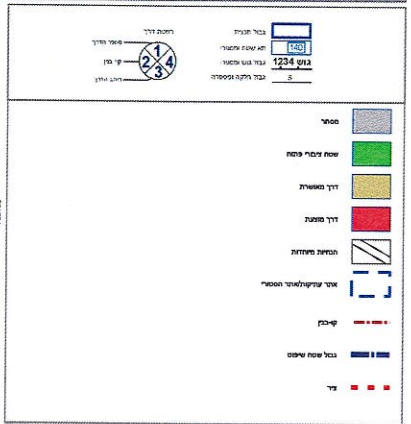

מקרא מפת מדידה

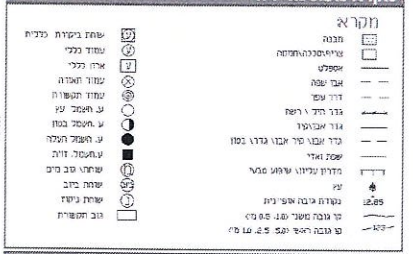

תרשים התמצאות - קנ"מ 1:30000

תרשים סביבה - קנ"מ 1:7500

שנת צילום אויר: 2015

חוק התכנון והבנייה, התשכ"ה - 1965

תכנית מפורטת

מס' 253-0467407

מבואות טל

תשריט מצב מוצע	בלוין 1 מתוך 1		
מחוז	צפון		
מרחב תכנון מקומי	הגליל העליון		
רשות מקומית	הגליל העליון		
ישוב	הגושרים		
תכנית בסמכות	מחוזית		
איחוד וחלוקה	ללא איחוד וחלוקה		
היתרים או הרשאות	תכנית שמכוחה ניתן להוציא היתרים או הרשאות		
מונה תדפיס התשריט	8		
מועד הפקה	19/09/2017	11:08	
שטח התכנית	19.978 דונם	קנה מידה	1:1250

אישורים

שמות*

מגיש תכנית	רשות מקומית	תאריך: מ.מ. גליל עליון
מגיש תכנית	תאריך: מבואות טל בע"מ	
עורך ראשי	מגישי: מגישי מאגר תכנון אדריכלי נבנים	
יזם	תאריך: מבואות טל בע"מ	

בעלי ענין בקרקע*

בעלים	תאריך: מבואות טל בע"מ

טבלת גושים וחלקות*

מספר גוש	חלק/ כל הגוש	מספרי חלקות בשלמותן	מספרי חלקות בחלקיות
13119	חלק		79,86-89,91-92
13292	חלק	19	3
13353	חלק		24

* הרשימה המלאה מפורטת בהוראות התכנית / בחוברת שפורסמה בכתיבת הרשומה

הריני מצהיר בזאת כי המפה הטופוגרפית/המצבית המהווה רקע לתכנית זו, נערכה על ידי ביום 08/08/16 והיא הוכנה לפי הוראות מנהל מבא"ת ובהתאם להוראות החוק ולתקנות המוזדים שבתוקף.
דיוק הקו הכחול והקדסטר: מדידה אנליטית מלאה ברמת תצ"ר

שם המודד	מספר רשיון	חתימה	תאריך
ראתב סבאג	772		

גרסת מערכת 12.2015